

鲍鱼

休闲捕鱼指南

2025/26



捕捞鲍鱼需持许可证

请注意：

西区开渔期间，从格雷诺河口（Greenough River Mouth）到巴瑟尔顿码头（Busselton Jetty）可以捕捞罗氏鲍鱼。

西区将于 12 月开渔，捕捞时间为以下周六早上 7:00 至 8:00：

- 2025年12月13日
- 2026年1月10日
- 2026年2月7日
- 2026年2月21日

目录

保护未来渔业	1
休闲捕鱼规定	3
许可证	3
不得替人捕捞	3
渔季和地点	3
西澳州休闲鲍鱼捕捞区	7
西区（1区）	8
南区（3区）	9
捕捞上限	10
带鲍鱼上岸	10
携带限额	11
船只限制	11
最小尺寸限制	12
测量	12
从礁石上取下鲍鱼	14
去壳	14
禁作鱼饵	15
对非法捕鱼的处罚	15
举报非法捕鱼	15
海洋保护区	16
马尔米恩海洋公园和肖尔沃特群岛海洋公园	16
沃特曼礁观察区 – 禁渔	17
罗特尼斯岛（Rottnest Island）	17
科茨洛地区（Cottesloe area）	17
恩加里海角海洋公园（Ngari Capes Marine Park）	17
捕捞鲍鱼安全须知	18
打理渔获	18
生物安全	19

保护未来渔业

捕捞鲍鱼是广受西澳大众喜爱的休闲活动，2024/25 年渔季发放了11,424 张许可证。为确保以可持续方式管理休闲捕捞，可能会每年调整西区休闲捕捞鲍鱼的渔期长短。



扫描二维码，了解最新的鲍鱼捕获规则（提供多种语言版本）。

fish.wa.gov.au/abalone



中文简体
中文繁体



越南文



日文



塔加洛文
(菲律宾文)



韩文



罗氏鲍鱼



绿唇鲍鱼



棕唇鲍鱼

休闲捕鱼规定

许可证

您必须持有效的休闲鲍鱼捕捞许可证并随时准备应要求出示此证方可捕捞鲍鱼。请访问政府网站 dpird.wa.gov.au/get-a-recreational-fishing-licence 页面在线申请新许可证或续期旧许可证。

亦可前往初级产业和区域发展部（DPIRD）办公室领取申请表。

注：如果持有鲍鱼捕捞许可证，且只在船上进行鲍鱼捕捞活动，就不需要持有船舶休闲捕鱼许可证（Recreational Fishing from Boat Licence，简称RFBL）。

不得替人捕捞

作为休闲捕鱼，只允许持证人自己捕捞鲍鱼，而不得替他人捕捞，即使属于同一团体的人也不行。

渔季和地点

休闲捕鱼者只能在其所在区的开渔期钓鱼或捕捞鲍鱼。



西区 (1区)

巴瑟尔顿码头 (Busselton Jetty) 至格雷诺河口为西区，包含区域内所有岛屿，如罗特尼斯岛 (Rottnest Island)、卡纳克岛 (Carnac Island)、花园岛 (Garden Island) 和企鹅岛 (Penguin Island) 等。

开渔期：2025年12月至2026年2月（含）的以下周六早上 7:00 至 8:00。

- 2025年12月13日
- 2026年1月10日
- 2026年2月7日
- 2026年2月21日

可能影响1区的捕鱼日变更：如果季节性监测显示必须保护鱼类种群，则可能会减少捕鱼日。根据休闲业的渔获量份额，如果监测显示可以提供更多捕鱼机会，则可能延长渔季。

如果预测天气恶劣，可能会更改捕捞日期。DPIRD将听取西澳州海岸救生服务处 (Surf Life Saving Western Australia) 的建议，出于安全考虑禁渔一天。了解当天是否禁渔，请关注DPIRD 社交媒体页面及短信通知。捕鱼者要注意，水文因捕鱼地点而异，个人须对自身安全负责——除非有十足自信应对海况，否则绝对不能下水。

潜水：休闲捕鱼者不得使用水肺或压缩氧气筒在西区 (1区) 捕捞鲍鱼。

北区（2区）

从格雷诺河口到北领地边界的北区地带**禁止**捕捞鲍鱼，直到有通知为止。

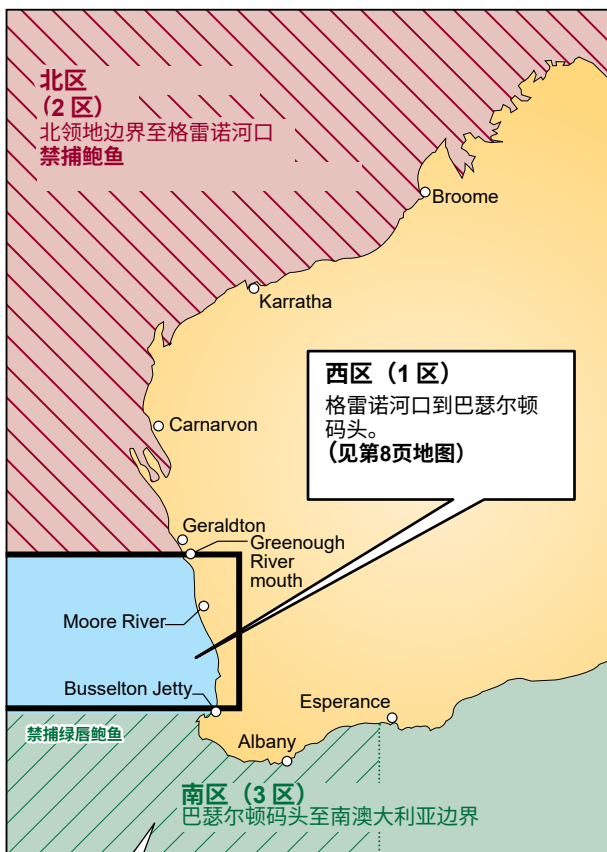
南区（3区）

巴瑟尔顿码头至南澳州边界为南区（Southern Zone）。

开渔期：该区从10月1日至次年5月15日开放捕捞鲍鱼。

禁渔区：从巴瑟尔顿码头到浅滩角禁捕绿唇鲍鱼。

西澳州休闲鲍鱼捕捞区



从巴瑟尔顿码头到浅滩
角禁捕绿唇鲍鱼
(参见第9页地图)

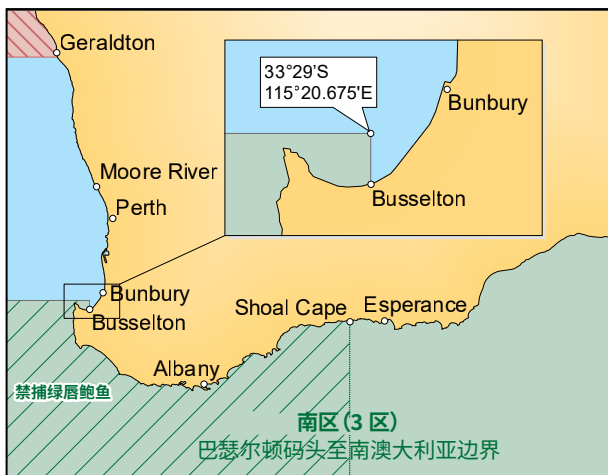
西区 (1区)

格雷诺河口到巴瑟尔顿码头。

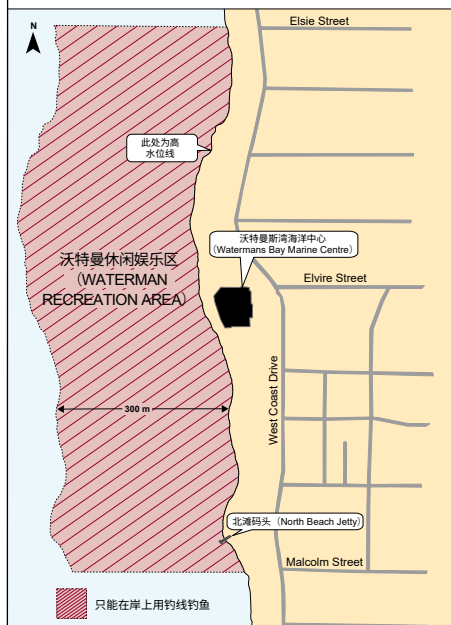


南区 (3 区)

巴瑟尔顿码头至南澳大利亚边界



沃特曼礁观察区 (Watermans Reef Observation Area)：禁捕鲍鱼、海胆及其他贝类。



捕捞上限

这是持证者每天最多可以捕捞的鲍鱼数量。

罗氏鲍鱼



- 西区（1区）- 每人每次 15 只



- 南区（3区）- 每人每天 20 只

绿唇鲍鱼/棕唇鲍鱼（合计）



- 每人每天 5 只（1区或3区）
- 此处（3区）禁捕绿唇鲍鱼，每袋限5只棕唇鲍鱼

禁止在巴瑟尔顿码头至浅滩角（Shoal Cape）捕捞绿唇鲍鱼。

带鲍鱼上岸

无许可证者不得在面向大海一侧的高水位线上（即海滩）持有鲍鱼。

如果在渔季开船出海捕捞鲍鱼，必须在12小时内带鲍鱼上岸。

在**1区**，捕获的所有鲍鱼必须在晚上8点前上岸，渔业部人员可能会要求证明鲍鱼捕获的时间和地点。

携带限额

即可持有的鲍鱼数量上限，多日捕捞量按一日计算。除持证人的永久居住地以外，在1区最多可以持有20只罗氏鲍鱼，在其他各处最多可以持有20只罗氏鲍鱼和10只绿唇/棕唇鲍鱼。

在永久居住地以内，每人最多拥有80只罗氏鲍鱼和20只绿唇/棕唇鲍鱼（合计）。

船只限制

船只限额是指区最多可以持有一只船上允许携带鲍鱼的最高数量（禁区除外）。

- 捕捞罗氏鲍鱼对船只不设限制（请参阅第10页的捕获袋限制）。
- 对于绿唇/棕唇鲍鱼，当船上有一名或以上持证者时，每船限捕10只（合计）；若船上仅有一名持证者，最多限捕5只（合计），禁区除外。

最小尺寸限制

罗氏鲍鱼

- 法定最小尺寸限制 – 60mm

绿唇鲍鱼/棕唇鲍鱼

- 法定最小尺寸限制 – 140mm

捕捞小于尺寸限制的鲍鱼属于违法行为。

测量

将鲍鱼从珊瑚礁上取下之前，先要用鲍鱼量规（可从渔具店购买）测量每只鲍鱼外壳的最宽处。用螺丝刀标记等其他方法测量可能导致误差，并可能受到处罚。





法律要求必须每捕一只鲍鱼就测量一只。不要等到上岸后才统一测量和计数。

一旦将鲍鱼装入捕获袋，就算是个人捕获物（捕获袋限量）。

您可通过协助渔业研究项目，并在指定捕捞点称渔获重量，为科研贡献力量，助力确保未来鲍鱼资源不断。



从礁石上取下鲍鱼

从珊瑚礁上取下尺寸合法的鲍鱼时，将刀片插入鲍鱼下面，用力快速撬起。务必数清渔获，严格遵守捕获袋限量（见第 10 页），达到数目须立即收手，保护海洋种群。达到捕捞限额后继续捕捞可能面临处罚。被丢弃的鲍鱼往往会死亡，从而对未来存量构成压力，因此在将鲍鱼从礁石上移除前进行测量至关重要。



去壳

不得在海上或高水位线200米以内（海滩）将鲍鱼剥肉去壳。必须将鲍鱼留着壳内，以便 DPIRD 工作人员检查尺寸。

把渔获带回家去壳清洗，以负责的方式丢弃所有废物。

禁作鱼饵

禁止用鲍鱼肉或鲍鱼材料作鱼饵，一旦发现将重金罚款。

对非法捕鱼处罚

《1995年渔业资源管理条例》 (*Fish Resources Management Regulations 1995*) 指出，执行捕鱼规定对保障渔业的可持续发展至关重要。渔业海事人员负责监督各种捕捞活动。反季捕鱼、捕捞达不到合法尺寸的鲍鱼或禁捕的鲍鱼、在禁捕区捕捞，或捕捞超限量可能遭到最高 10,000 澳元罚款，外加捕捞鱼种法定价值10 倍的罚金。

售卖休闲渔获属于违法行为，最高可处 40 万澳元罚款，外加渔获物法定价值10 倍的罚金，或处监禁，同时可能失去执照。

除非在鲍鱼捕捞季节期间，否则禁止佩戴或携带任何鲍鱼渔具下水。

举报非法捕鱼

举报目击的或有证据的非法捕鱼活动（包括出售休闲捕获的鱼，请致电 FishWatch，电话：1800 815 507，或在线提交报告至 crimestopperswa.com.au/organisation-report/fishwatch/

在正常工作时间以外或周末，不会对向 Crimestoppers 进行的举报进行监测。

海洋保护区

马尔米恩海洋公园和肖尔沃特群岛海洋公园

请参阅7-9页的地图。

除保护区、沃博罗峡湾 (Warnbro Sound) 和穆理礁 (Murray Reef) 的专项 (科考) 区以外, 持许可证者在开渔期均可捕捞鲍鱼, 不得捕捞海胆或其他贝类。开渔期捕鱼时间为早上 7:00 至 8:00 (具体日期见第 5 页), 须遵守配额和尺寸限制。



海胆 (Sea urchin)



涡螺 (Turban snail)

沃特曼礁观察区 - 禁渔

这个区域包绕着在沃特曼的西澳州旧海洋研究实验室，幅员从Elsie Steet北段延伸到Malcolm Street南段，顺高水位线向海延伸300米（海滩）。该区域内所有珊瑚礁生物均受保护，不得带离任何物种，包括鲍鱼、任何其他贝类、海胆、螃蟹、岩龙虾和章鱼。

罗特尼斯岛 (Rottnest Island)

除保护区外，可以在开渔期捕捞鲍鱼，但不得捕捞海胆或其他贝类。须遵守配额和尺寸限制。

科茨洛地区 (Cottesloe area)

禁止在科茨洛地区捕捞鲍鱼、海胆或其他贝类。该地区自2003年起因鲍鱼数量少而禁止捕捞。禁渔区从科茨洛防波堤主体南段延伸到劳斯岬 (Rous Head)。

恩加里海角海洋公园 (Ngari Capes Marine Park)

2019年4月10日建立，位于巴瑟尔顿和奥古斯塔 (Augusta) 之间，属于保护区，不得捕捞鲍鱼。

捕捞鲍鱼安全须知

- 将渔获放入大孔编织网袋，方便水流通过，以免兜水成为累赘。
- 把量规挂在手腕上，不要挂在脖子上。
- 下水前观察海浪，捕捞时注意浪涌，以免在珊瑚礁受伤。
- 穿防护鞋、潜水服或轻便衣物，以免吸水后笨重。
- 如不确定海况是否过差，或者对掌控海况信心不足，切勿下海，而是考虑在西澳海岸救生队巡逻区域垂钓。
- 如果在水中遇险，尽量保持冷静，将一只手臂高举过头并用力挥动（国际求救信号），以吸引救援。
- 如果选择在无人巡逻的区域垂钓，请注意离你最近的BEN标志，以防出现紧急情况。

打理渔获



按以下方式保持渔获的良好状态：

- 确保鲍鱼的尺寸符合法律规定，从珊瑚礁上取下每一只鲍鱼之前，先测量其大小
- 仔细计数渔获量，因为要保护繁殖种群，就会严格执行捕获袋限量和大小限制
- 将鲍鱼放入大孔编织网袋，让水流顺利通过。
- 若在海滩停留时间较长，将鲍鱼放在阴凉处。

生物安全

前往其他区域捕鱼之前，要彻底清洁、干燥所有渔具，以免病虫害在西澳水域传播。

若发现水生病虫害（包括鱼群死亡），请拨打1800 815 507 或通过MyPestGuide® 应用程序向渔业监测处（FishWatch）报告，助力保护我们宝贵的水生生态。





翘首以待的年度采收...

鲍鱼渔期很短，请做好准备，提前计划，不要浪费时机。



相关捕捞位置、捕捞规定和安全须知，请访问 mybeach.com.au/abalone

Recfishwest 西澳休闲捕鱼协会



喜欢捕鱼吗？我们也是！

recfishwest

作为休闲捕鱼的最高管理机构，让西澳州全体人民永远享受最好的捕鱼体验是我们的宗旨。

访问我们的网站，了解一些极好的环保捕捞倡议。



recfishwest.org.au

发现鲨鱼请拨打

9442 8600

报告水警

下载 SharkSmart WA

西澳鲨警应用程序

SWITCH
ON YOUR
SEA SENSE 

SHARKSMART.COM.AU

符合休闲 捕鱼规定

西澳州的休闲捕鱼规定简明易懂，只需点击便可轻松查看配额和尺寸限制、渔期和许可证要求。



访问 dpird.wa.gov.au/rec-fishing-guides，了解 180 多种鱼类的详细规则。借助交互式地图查看各区域的海洋保护区和常见物种信息。



使用 Recfishwest 免费应用程序，即使手机无信号，也可以离线查看捕捞规则，识别常见鱼类。



索取或访问 dpird.wa.gov.au/rec-fishing-guides 下载一份指南



免责声明

对因使用、发布本文信息或其中任何内容而产生的任何疏忽或其他责任，初级产业和区域发展部首席执行官及西澳州政府概不负责。

本出版物旨在提供帮助或资讯，仅作指南，不可取代《1994年渔业资源管理法》或《1995年渔业资源管理条例》，不可用于法庭辩护。所含信息付印之日有效，可能随时改动。欲知最新捕鱼信息和完整法规，请联系所在地 DPIRD 办公室或访问 dpird.wa.gov.au 版权所有 © 西澳州初级产业和区域发展部，2025。

联系我们

1300 374 731 (1300 DPIRD1)

enquiries@dpird.wa.gov.au

查看办公地点最新列表，

请访问 dpird.wa.gov.au/fishing-licence-offices

dpird.wa.gov.au

ABN: 18 951 343 745

FISHWATCH



REPORT
▶ Illegal fishing
▶ Pests and diseases
▶ Fish kills

1800-815-507
24 HOUR REPORTING



扫描二维码
报告非法捕鱼