

鮑魚

休閒捕魚指南

2025/26



捕撈鮑魚需持許可證

請注意：

捕撈季期間開放西區捕撈鮑魚，範圍自格林諾河口至巴瑟爾頓碼頭。

西部區（Western Zone）將於 12 月開漁，捕撈時間為指定週六上午 7:00 至 8:00：

- 2025年12月13日
- 2026年1月10日
- 2026年2月7日
- 2026年2月21日

目錄

保護未來漁業	1
休閒捕魚規定	3
許可證	3
不得替人捕撈	3
漁季和地點	3
西澳鮑魚休閒捕撈區	7
西部區（1區）	8
南部區（3區）	9
捕撈上限	10
帶鮑魚上岸	10
攜帶限額	11
船隻限制	11
最小尺寸限制	12
測量	12
從礁石取下鮑魚	14
去殼	14
禁作魚餌	15
對非法捕魚的處罰	15
舉報非法捕魚	15
海洋保護區	16
瑪律米恩海洋公園和肖爾沃特群島海洋公園	16
沃特曼礁觀察區 – 禁漁	17
羅特尼斯島（Rottnest Island）	17
科茨洛地區（Cottesloe area）	17
恩加里海角海洋公園（Ngari Capes Marine Park）	17
捕撈鮑魚安全須知	18
打理漁獲	18
生物安全	19

保護未來漁業

捕撈鮑魚是廣受西澳大眾喜愛的休閒活動，2024/25 年漁季約發放了 11,424 張許可證。

為嚴格執行休閒捕撈，可持續管理漁業資源，可能每年調整西區鮑魚漁期長短。



掃描 QR 代碼以獲取最新的鮑魚規則（有多種語言版本）。

fish.wa.gov.au/abalone



簡體中文
繁體中文



越南語



日語



他加祿語
(菲律賓語)



韓語



羅氏鮑魚



青邊鮑



棕邊鮑

休閒捕魚規定

許可證

持目前有效的休閒捕撈鮑魚許可證方可捕撈鮑魚，並需應要求出示。請造訪政府網站 dpird.wa.gov.au/get-a-recreational-fishing-licence 線上申請許可證或續領許可證。

亦可前往初級產業和區域發展部（DPIRD）辦事處領取申請表。

注：若持有鮑魚捕撈許可證，且該船隻僅進行鮑魚捕撈活動，則無需另行申辦船上休閒捕魚許可證（RFBL）。

不得替人捕撈

作為休閒捕魚，只允許持證人捕撈鮑魚，即使屬於同一觀光休閒團體，亦不得替他人捕撈。

漁季和地點

休閒捕撈者在捕撈區域的開漁期內只可捕撈鮑魚。



西部區 (1 區)：西部區範圍從巴瑟爾頓碼頭延伸至格林諾河河口。此區域涵蓋所有島嶼，包括羅特尼斯島 (Rottneest Island)、卡納克島 (Carnac Island)、花園島 (Garden Island) 及企鵝島 (Penguin Island)。

開漁期：2025 年 12 月至 2026 年 2 月 (含) 指定週六的上午 7:00 至 8:00，具體如下。

- 2025年12月13日
- 2026年1月10日
- 2026年2月7日
- 2026年2月21日

可能影響1 區捕撈日的改變：如果季內監測顯示有必要保護魚種，可減少捕撈日數。若監測顯示可根據休閒漁業的漁獲分享提供額外機會，則可延長季節。

如果預測天氣狀況不佳，可能會變更捕撈日。DPIRD將參考西澳海岸救生服務 (Surf Life Saving Western Australia) 的建議，基於安全理由採取措施禁漁。請查看DPIRD的社群媒體頁面及簡訊通知以防關閉。提醒漁民，水情因捕魚地點而異，個人須對自身安全負責。除非有十足自信應對海況，否則不應下水。

潛水：作為休閒捕魚，不得使用水肺或壓縮氧氣筒在西部區(1 區)捕撈鮑魚。

北部區（2區）：從格雷諾河口到北領地邊界的北部區域禁止捕撈鮑魚，直到另行通知為止。

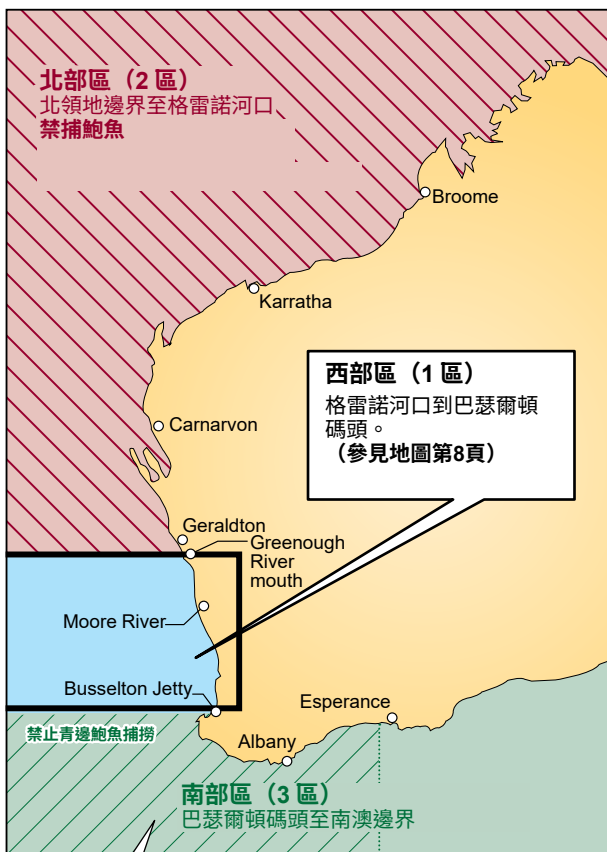
南部區（3區）：

巴瑟爾頓碼頭至南澳邊界為南部區（Southern Zone）。該區於10月1日至隔年5月15日開放鮑魚捕撈。

開放季節：該區在10月1日至翌年5月15日期間開放鮑魚捕撈。

關閉：從巴瑟爾頓碼頭到淺灘角的區域禁止捕撈青邊鮑。

西澳鮑魚休閒捕撈區



巴瑟爾頓碼頭
(Busselton Jetty) 至淺
灘角 (Shoal Cape) 禁止
捕撈青邊鮑。 (參見地
圖第9頁)

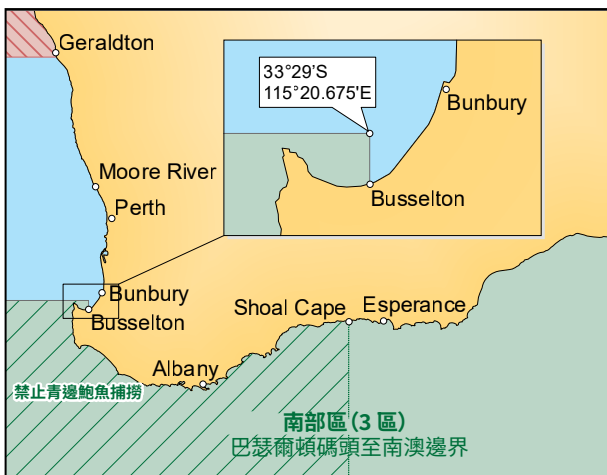
西部區 (1區)

格雷諾河口到巴瑟爾頓碼頭

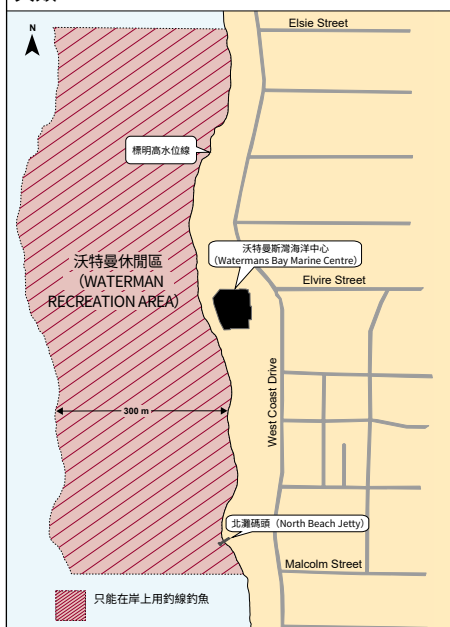


南部區 (3 區)

巴瑟爾頓碼頭至南澳邊境



沃特曼礁觀察區 (Watermans Reef Observation Area)：禁捕鮑魚、海膽及其他貝類。



捕撈上限

這是持照漁民每天最多可捕獲的鮑魚數量。

羅氏鮑魚



- 西部區（1 區） - 每人每次15 隻



- 南部區（3 區） - 每人每天 20 隻

青邊鮑/棕邊鮑（混合）



- 每人每天 5 隻（1區或3區）
- 如果禁止捕獲青邊鮑(3區) ，
則每袋限制為 5 隻棕邊鮑

禁止從巴瑟爾頓碼頭(Busselton Jetty) 到淺灘角 (Shoal Cape) 捕撈青邊鮑魚。

帶鮑魚上岸

如果無許可證不得帶鮑魚走出高水位線上海灘。

如果在漁季開船捕撈鮑魚，必須在 12小時內帶鮑魚上岸，否則違法。

在 **1 區**，所有捕獲的鮑魚必須在晚上 8 點之前上岸，漁業官員可能會要求您證明捕獲鮑魚的時間和地點。

攜帶限額

即可持有的鮑魚數量上限，多日捕撈按一日計算，不可累計。持證人永久居住地以外，第1區的羅氏鮑魚持有限額為20隻，其他地區(除卻永久居住地)的羅氏鮑魚持有限額為20隻，青邊鮑/褐唇鮑魚持有限額為10隻。

在永久居住地以內，不得超過80隻羅氏鮑魚和20隻綠唇/棕邊鮑(混合)。

船隻限制

船隻限額是指船上允許鮑魚的最大數量(禁區除外)。

- 捕撈羅氏鮑魚對船隻不設限制(請參閱第10頁的袋數限制)。
- 針對青邊鮑/褐邊鮑，當船上載有兩名或以上持照漁民時，每船總捕獲量上限為10隻(合併計算)；若船上僅有一名持照漁民，則總捕獲量上限為5隻(合併計算)，禁區除外。

最小尺寸限制

羅氏鮑魚

- 法定最小尺寸限制 – 60毫米


青邊鮑/棕邊鮑

- 法定最小尺寸限制 – 140毫米

捕撈小於尺寸限制的鮑魚屬於違法行為。

測量

在將鮑魚從珊瑚礁中取出之前，請使用鮑魚量規量度每隻鮑魚貝殼最寬的部分。用其他方法量度，例如在螺絲刀上做記號，可能會導致錯誤，並可能受到懲罰。





法律要求必須捕一隻測量一隻。不要等到上岸後才量度和計算您的漁獲。

鮑魚一旦裝入您的漁獲袋中，即視為您的漁獲（袋數限制）。

您可透過協助漁業研究計劃，並在指定捕撈地點將漁獲進行稱重，為科學研究貢獻心力，同時確保未來仍有鮑魚可供享用。



從礁石取下鮑魚

從珊瑚礁中取下合法大小的鮑魚時，將平刀插入鮑魚邊緣，用巧勁快速撬起。務必數清漁獲，嚴格遵守限額（見第 10 頁），達到數目須立即收手，保護海洋種群。達到捕撈限額後仍繼續捕魚可能導致罰款。被丟棄的鮑魚往往會死亡，對未來資源造成壓力，因此在將捕獲物從礁石移除前進行測量至關重要。



去殼

在海上或距離高水位線（海灘）200 公尺範圍內，禁止將鮑魚從貝殼中取出（脫殼）。鮑魚必須留在貝殼內，以便 DPIRD 職員檢查其大小。將您的漁獲帶回家清洗。以負責任的態度處理任何廢物。

禁作魚餌

禁止用鮑魚肉或鮑魚材料作魚餌，一旦發現將重金罰款。

對非法捕魚的處罰

捕魚規則確保捕魚根據 1995 年的「魚類資源管理條例」維持在可持續的水平，這至關重要。

。漁業海事人員負責監督各種捕撈活動。反季捕魚、捕撈尺寸違規或違禁的鮑魚，在封閉水域捕撈或配額超限可能遭到最高 10,000 元罰款，並加收捕撈魚種市場價值 10 倍的罰金。

售賣休閒漁獲屬於違法行為，最高可處 40 萬元罰款，並加收漁獲物市場價值最高 10 倍的罰金或監禁，以及可能喪失漁證。

除非在鮑魚捕撈季節期間，否則禁止穿著或攜帶鮑魚捕撈裝備進入水中。

舉報非法捕魚

若要舉報非法捕魚活動（包括出售休閒捕獲的魚）的見聞或證據，請致電 FishWatch，電話：1800 815 507，或線上舉報

crimestopperswa.com.au/organisation-report/fishwatch/

在正常工作時間以外或週末，不會監控向犯罪線索舉報中心（Crimestoppers）提出的舉報。

海洋保護區

瑪律米恩海洋公園和肖爾沃特群島海洋公園

請參閱第 7-9 頁的地圖。除保護區、沃博羅峽灣 (Warnbro Sound) 和穆理礁 (Murray Reef) 的專項 (科考) 區，漁證持有人在開漁期可捕撈鮑魚，但不得捕撈海膽或其他貝類。開漁期捕魚時間為上午 7:00 至 8:00 (具體日期見第 5 頁)，須遵守配額和尺寸限制。



海膽



頭巾螺

沃特曼礁觀察區 - 禁漁

西澳海洋研究實驗室在沃特曼設有多處工作點，均屬於該區域，幅員從艾爾西街 (Elsie Steet) 北段延伸到瑪律科街 (Malcolm Street) 南段，順高水位線(海灘)向海延伸 300 米。區域內所有珊瑚礁生物均受保護，不得帶離任何物種，包括鮑魚、任何其他貝類、海膽、螃蟹、岩龍蝦和章魚。

羅特尼斯島 (Rottnest Island)

除保護區外，可以在開漁期捕撈鮑魚，但不可捕撈海膽或其他貝類。須遵守配額和尺寸限制。

科茨洛地區 (Cottesloe area)

不得在科茨洛區域捕撈鮑魚、海膽或任何其他貝類，該區域自 2003 年起因鮑魚數量較少而關閉。此禁區從主要的科茨洛 峽谷往南延伸至勞斯岬 (Rous Head)。

恩加里海角海洋公園 (Ngari Capes Marine Park)

2019年4月10日建立，位於巴瑟爾頓和奧古斯塔 (Augusta) 之間，屬於保護區，不得捕撈鮑魚。

捕撈鮑魚 安全須知

- 將漁獲放入大孔編織網袋，方便濾水，以免累贅。
- 把量規掛在手腕上，不要掛在脖子上。
- 下水前觀察海浪，捕撈時注意浪湧，以免撞擊珊瑚礁受傷。
- 穿防護鞋、潛水服或輕便衣物，以免吸水笨重。
- 如果您不確定海況是否太汹涌，而您也沒有信心應付海況，就不要下海，可考慮到西澳衝浪救生會的巡邏地點捕撈。
- 若在水中遇險，請保持冷靜，並將一隻手臂舉過頭頂揮動（國際求救信號）。
- 如果您選擇在無巡邏的區域捕撈，請注意最近的 BEN 標誌，以防緊急情況發生。

打理漁獲



按以下方式保持漁獲的良好狀態：

- 確保鮑魚是合法的大小，在從礁石上取下鮑魚之前，先量度每顆鮑魚的大小
- 請仔細計算您的漁獲，因為為了保護繁殖種群，魚袋和魚體大小的限制是嚴格執行的。
- 將鮑魚放入大孔編織網袋濾水。
- 若在海灘停留時間較長，將鮑魚放在陰涼處。

生物安全

前往其他區域捕魚之前，務必徹底清潔、乾燥所有漁具，以免病蟲害在西澳水域傳播。

若發現水生害蟲或疾病（包括魚類死亡），請撥 1800 815 507 或透過 MyPestGuide® 應用程式向漁業監督處（FishWatch）報告，協助保護脆弱的水生生態。





一年一次的採收...

鮑魚漁期很短，請做好準備，
提前計畫，不要浪費機會。



相關捕撈位置、捕撈
規定和安全須知，請造訪
mybeach.com.au/abalone

Recfishwest 西澳漁業協會

喜歡捕魚嗎？我們也是！

作為休閒捕魚的最高管理機構，讓西澳全體人民享受最好的捕魚體驗是我們不變的宗旨。

造訪官方網站，瞭解卓有成效的環保捕撈舉措。



recfishwest.org.au

發現鯊魚請撥

9442 8600

報告水警

下載 SharkSmart WA
西澳鯊警應用程式

SWITCH
ON YOUR
SEA SENSE 

SHARKSMART.COM.AU

符合休閒 捕魚規定

西澳的休閒捕魚規定簡明易懂，
方便您一站式輕鬆查看配額和尺寸限制、
漁期和許可證要求。



造訪 [dpird.wa.gov.au/ rec-fishing-guides](https://dpird.wa.gov.au/rec-fishing-guides)，瞭解 180 多種魚類的詳細規則。流覽互動式地圖，查看各區域的海洋保護區和常見物種資訊。



使用 Recfishwest 免費應用程式，即使手機無信號，也可以離線查看捕撈規則，識別常見魚類。



造訪 [dpird.wa.gov.au/ rec-fishing-guides](https://dpird.wa.gov.au/rec-fishing-guides) 下載



免責須知

因疏忽或其他原因使用、發佈本文資訊或其中任何內容產生任何責任，初級產業和區域發展部部長及西澳政府概不負責。

本出版物旨在提供說明或資訊，僅作指南，不可取代《1994年漁業資源管理法》或《1995年漁業資源管理條例》，不可用於法庭辯護。所含資訊付印時有效，可能隨時改動。欲知最新捕魚資訊和完整法規，請聯絡所在地 DPIRD 辦事處或造訪 dpird.wa.gov.au
西澳版權所有 © 初級產業和區域發展部，2025。

聯絡我們

1300 374 731 (1300 DPIRD1)

enquiries@dpird.wa.gov.au

查看辦公地最新列表，請造訪

dpird.wa.gov.au/rec-fishing-guides

dpird.wa.gov.au

ABN: 18 951 343 745

FISHWATCH



REPORT
▶ Illegal fishing
▶ Pests and diseases
▶ Fish kills

1800-815-507
24 HOUR REPORTING



掃描檢舉
非法捕撈